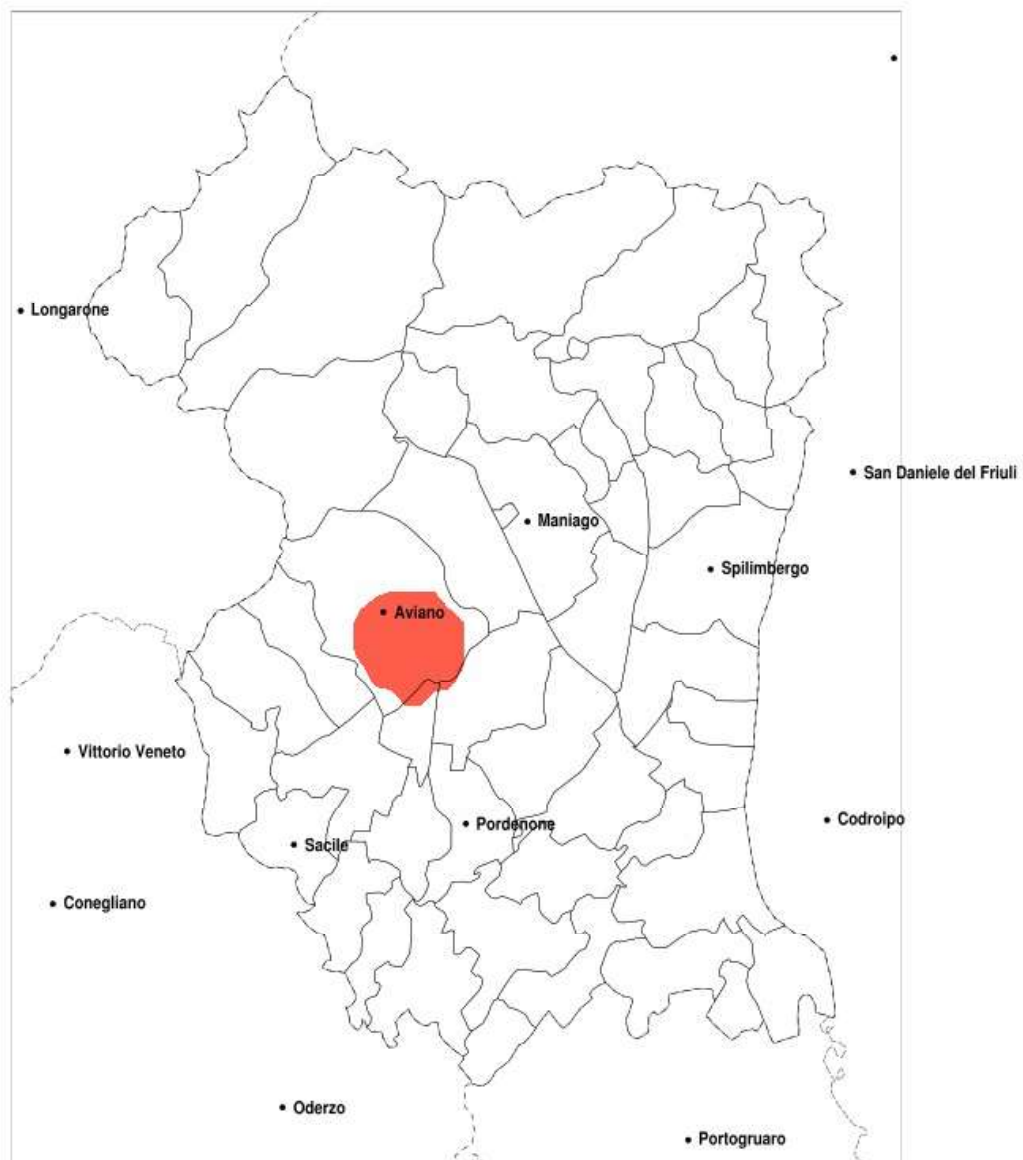


SERVIZIO DI ALERT EX-POST

Vento forte nella Provincia di Pordenone del 24-09-2020

Mappa della Provincia con evidenziati eventuali superamenti della soglia (in rosso)

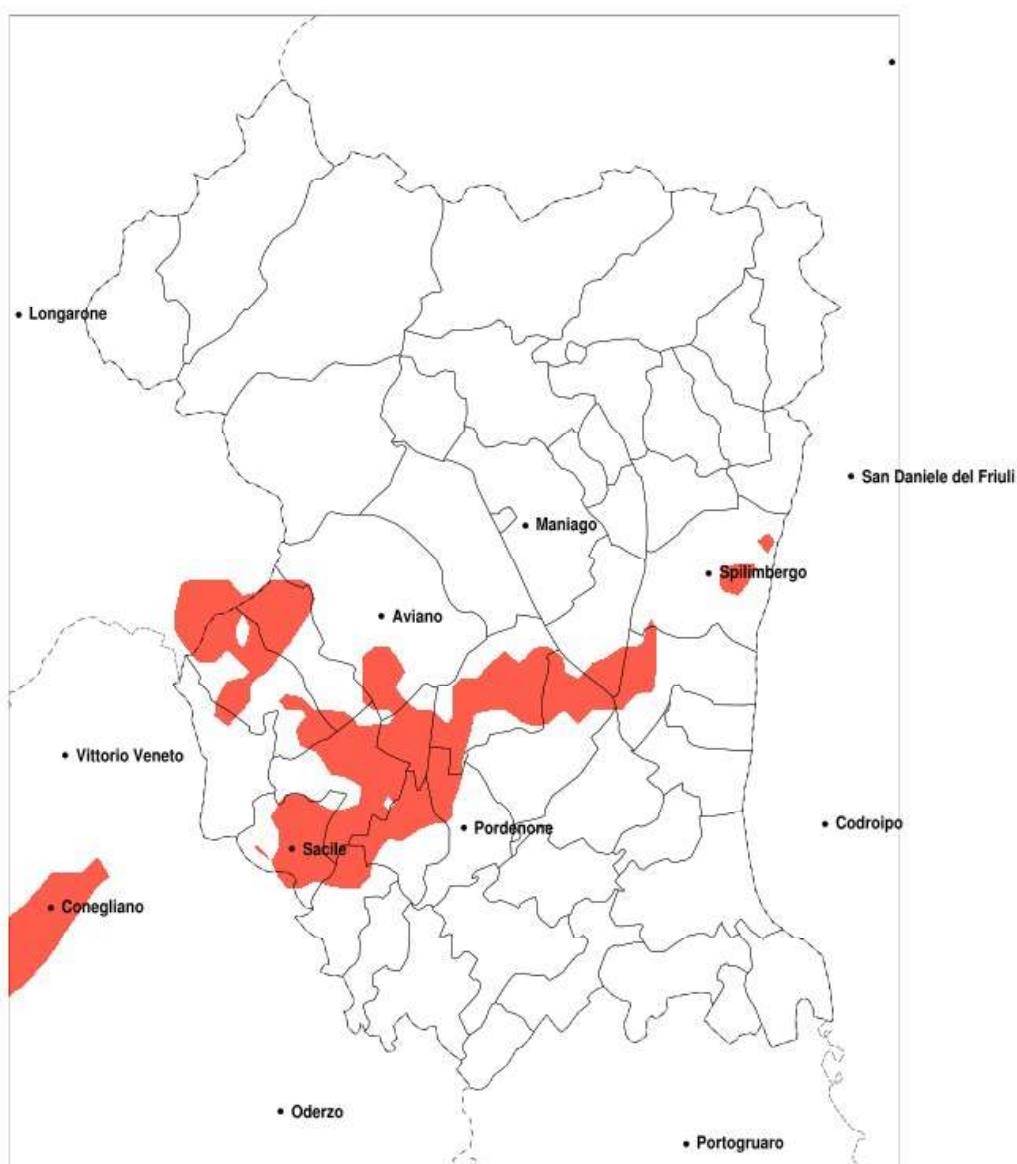


Raffica massima del vento (m/s) del 24-09-2020				
Comune	max	min	med	Porzione comunale interessata
Aviano	18	7	12	30%
Roveredo in Piano	17	9	12	25%

SERVIZIO DI ALERT EX-POST

Eccesso di pioggia in 3h nella Provincia di Pordenone del 24-09-2020

Mappa della Provincia con evidenziati eventuali superamenti della soglia (in rosso)



meteoleaks®

Meteoleaks è l'app che rende accessibili a tutti i dati meteo veri, storici e in tempo reale.
www.meteoleaks.com



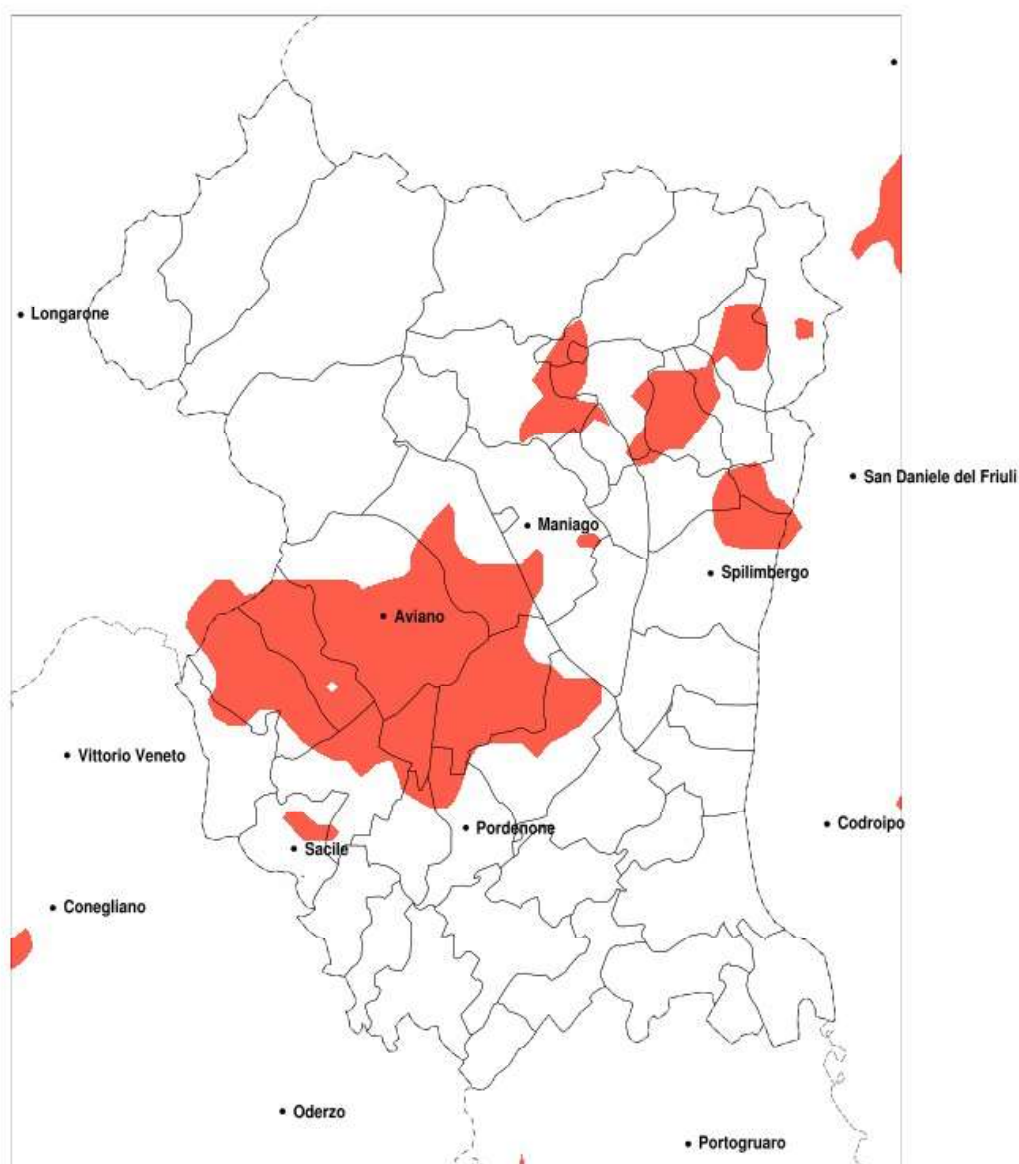
Sistema di gestione certificato ISO 9001:2015 per l'Erogazione di servizi meteorologici professionali.

Precipitazione massima in 3h (mm) del 24-09-2020				
Comune	max	min	med	Porzione comunale interessata
Aviano	54	15	32	20%
Brugnera	62	4	29	30%
Budoia	55	21	38	45%
Caneva	58	19	33	20%
Cordenons	58	2	27	30%
Fontanafredda	62	28	42	60%
Polcenigo	55	28	38	45%
Porcia	62	5	34	50%
Pordenone	60	2	22	25%
Roveredo in Piano	60	29	43	70%
Sacile	62	17	38	40%
San Quirino	60	13	37	40%
Vivaro	57	12	31	25%

SERVIZIO DI ALERT EX-POST

Eccesso di pioggia in 72h nella Provincia di Pordenone del 24-09-2020

Mappa della Provincia con evidenziati eventuali superamenti della soglia (in rosso)

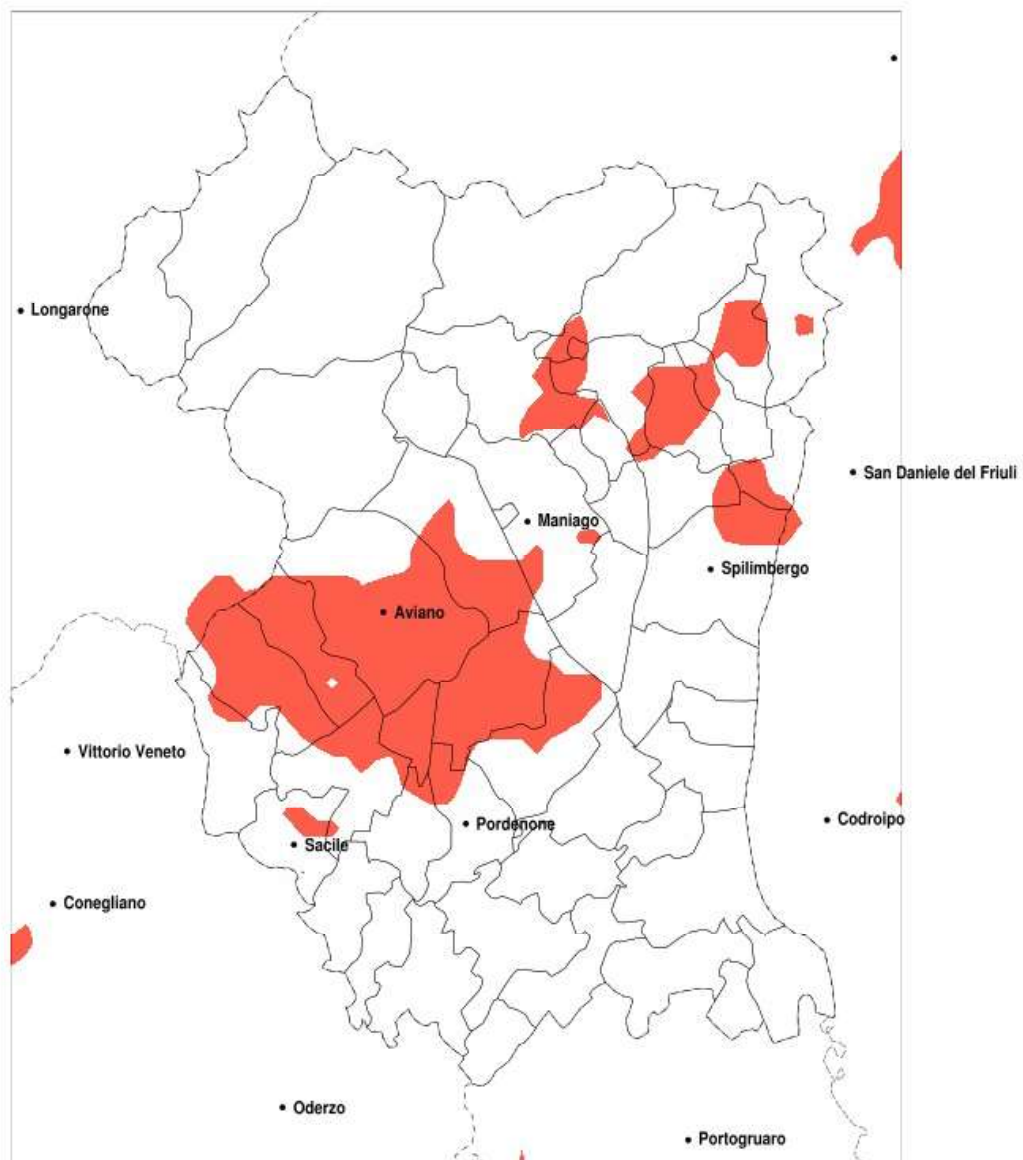


Precipitazione massima in 72h (mm) dal 22-09-2020 al 24-09-2020				
Comune	max	min	med	Porzione comunale interessata
Aviano	130	43	85	70%
Budoia	127	44	89	80%
Caneva	119	45	69	25%
Castelhovo del Friuli	92	64	77	35%
Cavasso Nuovo	91	54	74	30%
Clauzetto	92	63	74	20%
Cordenons	106	20	62	30%
Fanna	92	50	71	25%
Fontanafredda	127	41	77	45%
Maniago	114	46	69	20%
Meduno	94	60	77	35%
Montereale Valcellina	119	40	73	35%
Pinzano al Tagliamento	98	50	76	25%
Polcenigo	119	57	83	60%
Porcia	97	20	60	25%
Pordenone	107	19	55	25%
Roveredo in Piano	130	56	94	85%
San Quirino	128	48	88	75%
Sequals	98	45	72	30%
Tramonti di Sotto	94	44	69	20%
Travesio	92	60	77	35%

SERVIZIO DI ALERT EX-POST

Eccesso di pioggia in 10 giorni nella Provincia di Pordenone del 24-09-2020

Mappa della Provincia con evidenziati eventuali superamenti della soglia (in rosso)



Precipitazione in 10 giorni (mm) dal 15-09-2020 al 24-09-2020					
Comune	max	min	med	Porzione comunale interessata	Media 5 anni
Aviano	130	43	85	70%	39
Budoia	127	50	89	80%	40
Caneva	119	45	69	25%	36
Castelnuovo del Friuli	92	64	77	35%	35
Cavasso Nuovo	91	54	74	30%	35
Clauzetto	92	63	74	20%	36
Cordenons	106	20	62	30%	38
Fanna	92	50	71	25%	35
Fontanafredda	127	41	77	45%	35
Maniago	114	46	69	20%	36
Meduno	94	60	77	35%	36
Montereale Valcellina	119	40	73	35%	37
Pinzano al Tagliamento	98	50	76	25%	35
Polcenigo	119	57	83	60%	38
Porcia	97	20	60	25%	35
Pordenone	107	19	55	25%	37
Roveredo in Piano	130	56	94	85%	35
San Quirino	128	48	88	75%	36
Sequals	98	45	72	30%	34
Tramonti di Sotto	94	45	69	20%	36
Travesio	92	60	77	35%	35