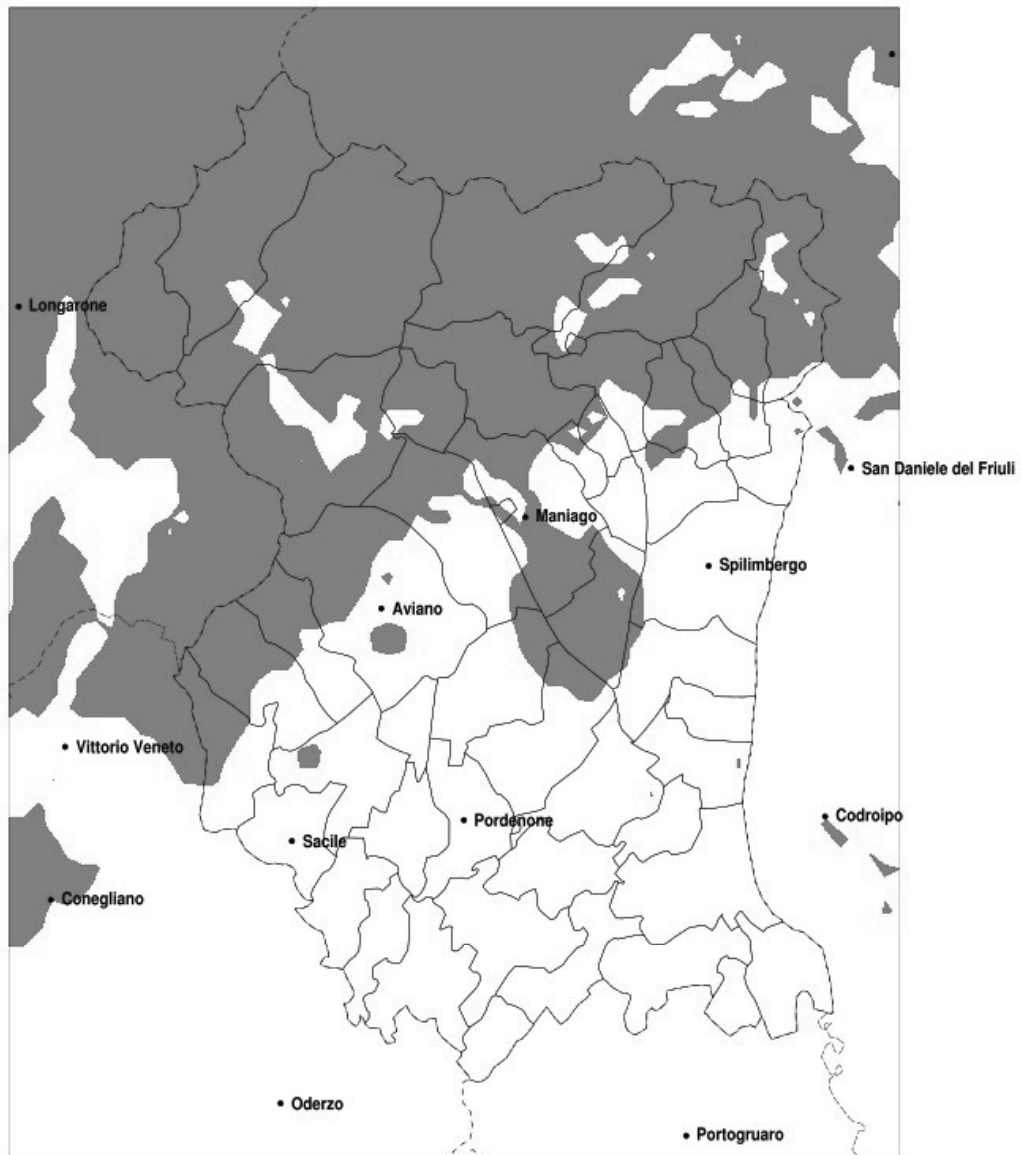


SERVIZIO DI ALERT EX-POST

Gelo e brina nella Provincia di Pordenone del 06-03-2021

Mappa della Provincia con evidenziati eventuali superamenti della soglia (in rosso)



meteoleaks®

Meteoleaks è l'app che rende
accessibili a tutti i dati meteo veri,
storici e in tempo reale.
www.meteoleaks.com



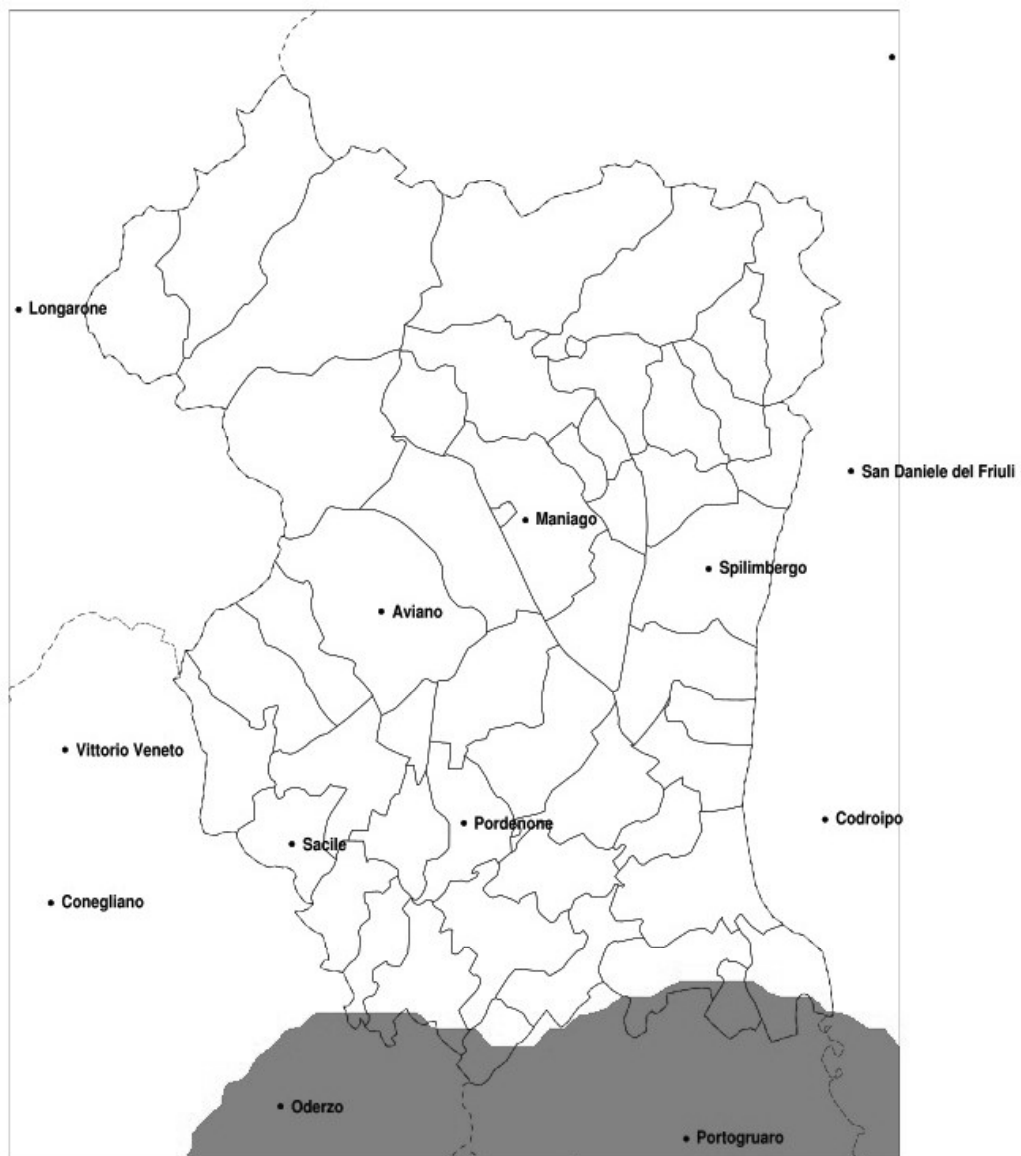
Sistema di gestione certificato ISO
9001:2015 per l'Erogazione di servizi
meteorologici professionali.

Temperatura minima a 2m (C) del 06-03-2021				
Comune	max	min	med	Porzione comunale interessata
Andreis	1.5	-4.3	-1.3	85%
Arba	0.7	-0.7	0.2	25%
Aviano	2.6	-2.5	0.4	20%
Barcis	1.7	-2.8	-0.5	70%
Budoia	2.7	-3.8	0.3	30%
Caneva	3.3	-3.9	0.3	30%
Castelnuovo del Friuli	1.0	-3.7	-0.6	50%
Cavasso Nuovo	0.8	-3.1	-0.3	45%
Claut	1.7	-3.1	-0.9	80%
Clauzetto	1.0	-3.4	-1.1	75%
Cordenons	2.8	-0.4	0.7	25%
Erto e Casso	1.1	-3.1	-1.1	90%
Fanna	0.8	-3.3	-0.2	40%
Frisanico	0.8	-4.3	-1.2	80%
Maniago	0.8	-4.3	-0.4	65%
Meduno	1.0	-3.7	-0.9	70%
Montereale Valcellina	1.5	-4.3	-0.2	50%
Polcenigo	3.0	-3.9	0.1	30%
San Quirino	3.0	-0.4	0.7	25%
Tramonti di Sopra	1.0	-3.7	-1.3	90%
Tramonti di Sotto	1.0	-3.7	-1.3	90%
Travesio	0.7	-3.7	-0.6	50%
Vajont	0.7	-0.8	0.0	35%
Vito d'Asio	1.3	-3.8	-1.0	75%
Vivaro	0.4	-0.4	0.0	55%

SERVIZIO DI ALERT EX-POST

Vento forte nella Provincia di Pordenone del 06-03-2021

Mappa della Provincia con evidenziati eventuali superamenti della soglia (in rosso)



meteoleaks®

Meteoleaks è l'app che rende
accessibili a tutti i dati meteo veri,
storici e in tempo reale.
www.meteoleaks.com



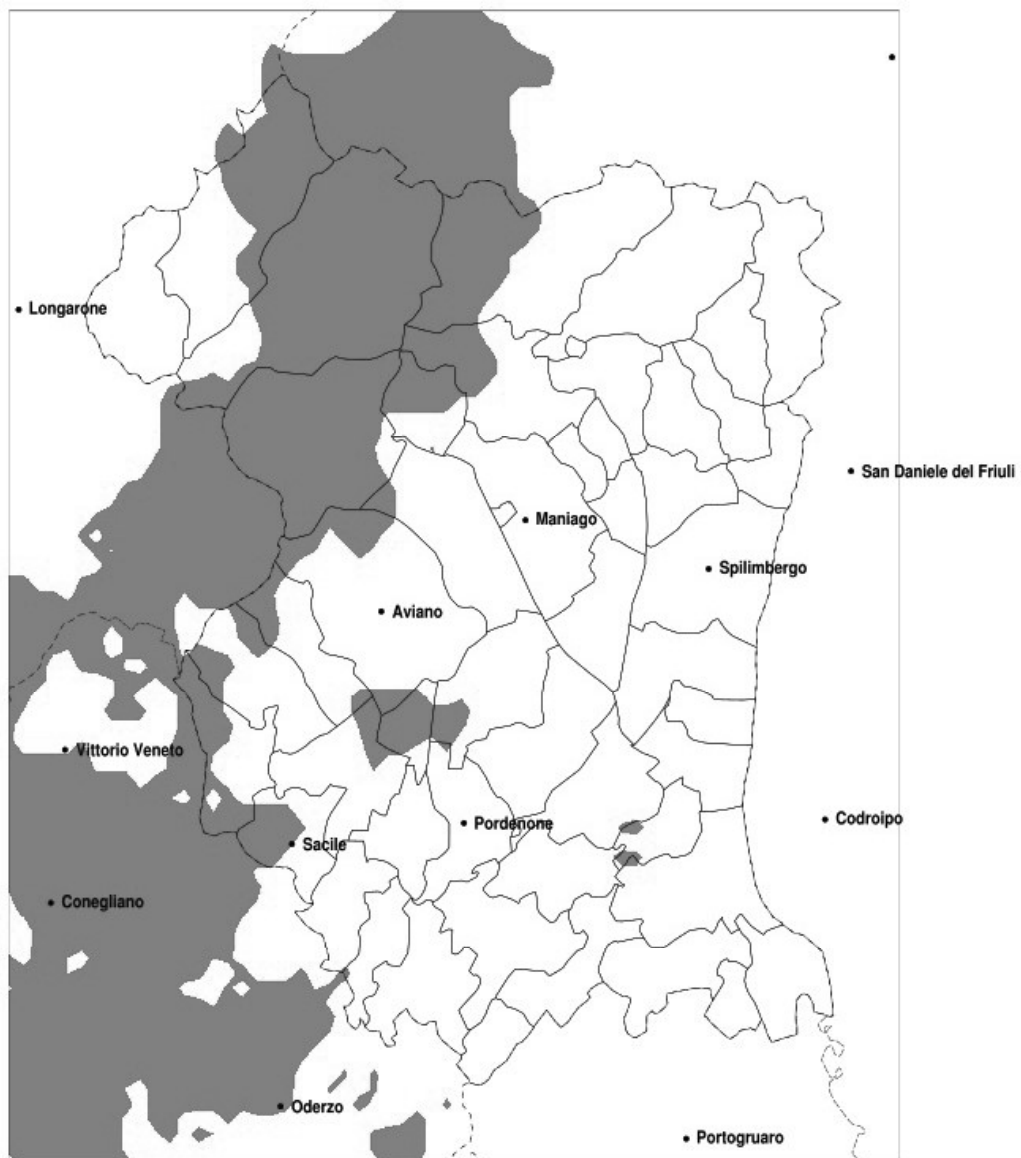
Sistema di gestione certificato ISO
9001:2015 per l'Erogazione di servizi
meteorologici professionali.

Raffica massima del vento (m/s) del 06-03-2021				
Comune	max	min	med	Porzione comunale interessata
Cordovado	16	12	14	65%
Morsano al Tagliamento	15	12	13	40%
Pasiano di Pordenone	14	12	13	35%
Prata di Pordenone	14	12	13	20%
Pravisdomini	14	13	13	55%
Sesto al Reghena	15	12	13	35%

SERVIZIO DI ALERT EX-POST

Siccità nella Provincia di Pordenone del 06-03-2021

Mappa della Provincia con evidenziati eventuali superamenti della soglia (in rosso)



meteoleaks®

Meteoleaks è l'app che rende
accessibili a tutti i dati meteo veri,
storici e in tempo reale.
www.meteoleaks.com



Sistema di gestione certificato ISO
9001:2015 per l'Erogazione di servizi
meteorologici professionali.

Siccità (mm) dal 05-02-2021 al 06-03-2021					
Comune	max	min	med	Porzione comunale interessata	Media 5 anni
Andreis	143	48	88	60%	140
Aviano	138	52	88	35%	119
Barcis	114	48	73	85%	126
Budoia	113	52	82	40%	120
Caneva	108	44	74	55%	110
Claut	84	47	63	90%	113
Fontanafredda	101	52	67	25%	95
Frisanco	170	48	115	35%	144
Montereale Valcellina	148	63	103	20%	126
Polcenigo	108	61	82	40%	119
Roveredo in Piano	88	57	67	35%	97
Sacile	79	46	60	30%	87
Tramonti di Sopra	170	48	106	40%	134