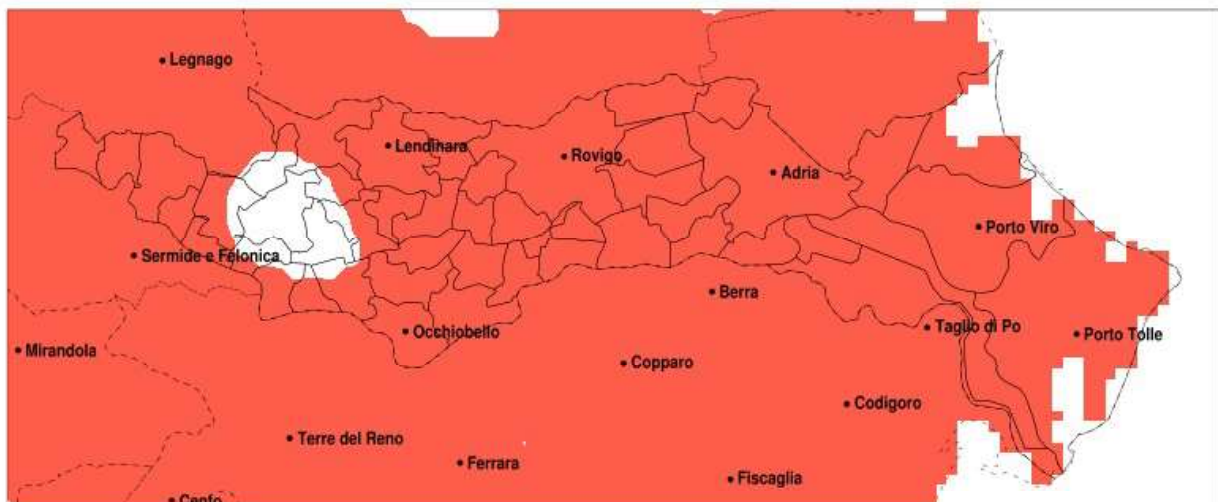


SERVIZIO DI ALERT EX-POST

Vento forte nella Provincia di Rovigo del 25-09-2020

Mappa della Provincia con evidenziati eventuali superamenti della soglia (in rosso)



meteoleaks®

Meteoleaks è l'app che rende
accessibili a tutti i dati meteo veri,
storici e in tempo reale.
www.meteoleaks.com



Sistema di gestione certificato ISO
9001:2015 per l'Erogazione di servizi
meteorologici professionali.

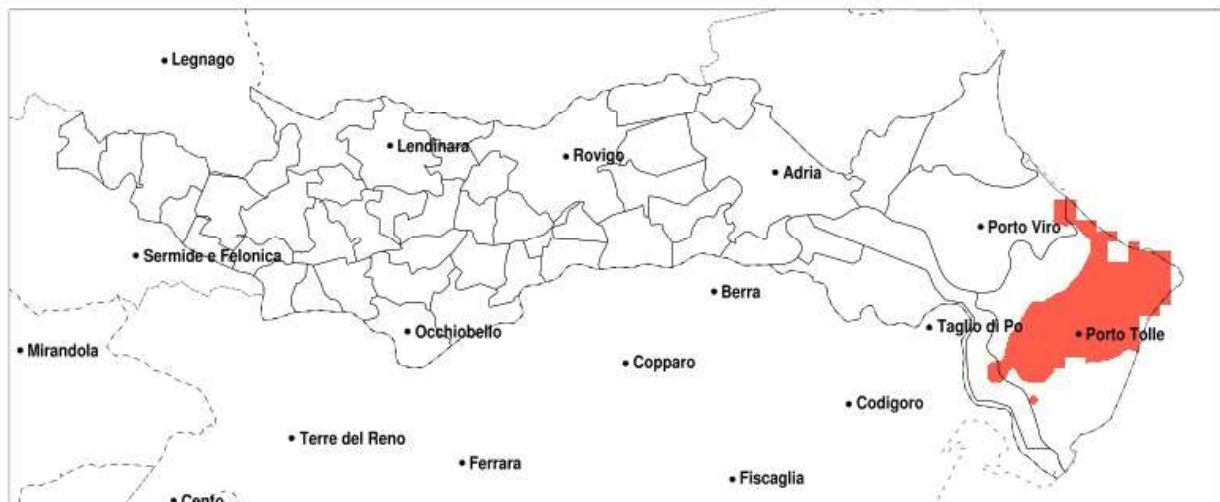
Raffica massima del vento (m/s) del 25-09-2020				
Comune	max	min	med	Porzione comunale interessata
Adria	19	15	17	100%
Ariano nel Polesine	21	15	18	100%
Arqua Polesine	18	15	16	100%
Badia Polesine	17	12	15	85%
Bagnolo di Po	14	12	13	40%
Bergantino	19	17	18	100%
Bosaro	17	15	16	100%
Calto	18	12	15	90%
Canaro	16	14	15	100%
Canda	16	12	14	60%
Castelguglielmo	16	12	14	70%
Castelmassa	19	13	16	100%
Castelnuovo Bariano	19	14	17	100%
Ceneselli	17	11	14	65%
Ceregnano	17	16	17	100%
Corbola	19	17	18	100%
Costa di Rovigo	18	16	17	100%
Crespino	17	15	16	100%
Ficarolo	17	12	14	70%
Fiesso Umbertiano	16	13	15	100%
Frassinelle Polesine	17	15	16	100%
Fratta Polesine	18	14	16	100%
Gaiba	16	12	14	75%
Gavello	18	16	17	100%
Giacciano con Baruchella	16	11	14	60%
Guarda Veneta	17	15	16	100%
Lendinara	18	14	16	100%
Loreo	19	17	18	100%
Lusia	18	15	17	100%
Melara	19	18	19	100%
Occhiobello	18	14	15	100%
Papozze	19	17	18	100%
Pettorazza Grimani	16	14	15	100%

Raffica massima del vento (m/s) del 25-09-2020				
Comune	max	min	med	Porzione comunale interessata
Pincara	17	14	15	100%
Polesella	17	15	16	100%
Pontecchio Polesine	17	16	16	100%
Porto Tolle	18	15	16	100%
Porto Viro	20	16	18	100%
Rosolina	19	17	18	100%
Rovigo	18	16	17	100%
Salara	15	11	13	50%
San Bellino	17	13	15	100%
San Martino di Venezze	17	14	16	100%
Stenta	16	12	14	75%
Taglio di Po	20	15	17	100%
Trecenta	14	11	13	30%
Villadose	17	15	16	100%
Villamarzana	18	15	17	100%
Villanova del Ghebbo	18	16	17	100%
Villanova Marchesana	18	16	17	100%

SERVIZIO DI ALERT EX-POST

Eccesso di pioggia in 10 giorni nella Provincia di Rovigo del 25-09-2020

Mappa della Provincia con evidenziati eventuali superamenti della soglia (in rosso)



meteoleaks®

Meteoleaks è l'app che rende accessibili a tutti i dati meteo veri, storici e in tempo reale.
www.meteoleaks.com



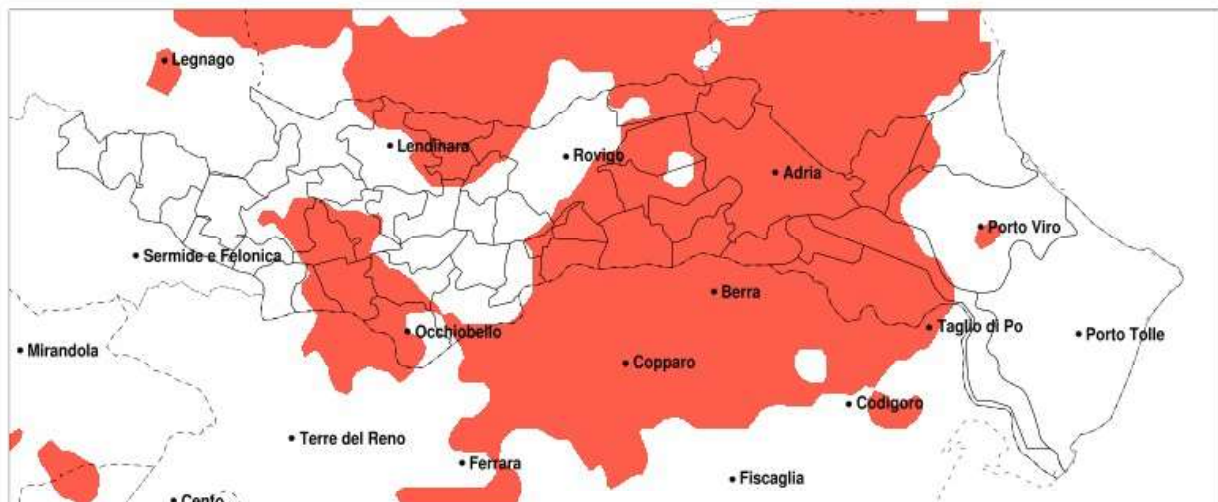
Sistema di gestione certificato ISO 9001:2015 per l'Erogazione di servizi meteorologici professionali.

Precipitazione in 10 giorni (mm) dal 16-09-2020 al 25-09-2020					
Comune	max	min	med	Porzione comunale interessata	Media 5 anni
Porto Tolle	117	30	74	45%	32

SERVIZIO DI ALERT EX-POST

Siccità nella Provincia di Rovigo del 25-09-2020

Mappa della Provincia con evidenziati eventuali superamenti della soglia (in rosso)



meteoleaks

Meteoleaks è l'app che rende accessibili a tutti i dati meteo veri, storici e in tempo reale.
www.meteoleaks.com



Sistema di gestione certificato ISO 9001:2015 per l'Erogazione di servizi meteorologici professionali.

Siccità (mm) dal 27-08-2020 al 25-09-2020					
Comune	max	min	med	Porzione comunale interessata	Media 5 anni
Adria	61	30	41	100%	78
Ariano nel Polesine	114	39	61	65%	86
Arqua Polesine	73	43	58	25%	76
Badia Polesine	99	36	65	20%	77
Bagnolo di Po	67	40	47	65%	72
Bosaro	68	41	51	60%	77
Canaro	72	42	56	40%	81
Canda	82	41	58	30%	72
Castelguglielmo	71	40	53	45%	75
Ceregnano	61	33	45	85%	78
Corbola	57	39	45	100%	84
Costa di Rovigo	73	31	57	40%	79
Crespino	49	31	38	100%	78
Ficarolo	74	42	52	25%	70
Fiesso Umbertiano	71	40	56	45%	79
Fratta Polesine	73	36	58	30%	79
Gaiba	62	41	48	65%	75
Gavello	61	33	41	100%	77
Guarda Veneta	63	32	42	90%	78
Lendinara	82	30	54	45%	80
Loreo	66	36	43	90%	77
Lusia	69	27	39	95%	82
Occhiobello	75	44	55	60%	85
Papozze	57	36	43	100%	82
Pettorazza Grimani	52	30	40	100%	77
Pincara	73	45	60	25%	78
Polesella	70	37	52	45%	75
Pontecchio Polesine	62	34	45	85%	79
Porto Viro	147	39	65	30%	82
Rosolina	111	40	59	40%	83
Rovigo	81	27	50	60%	78
Salara	73	42	51	20%	68
San Bellino	71	42	58	25%	77

Precipitazione in 30 giorni (mm) dal 27-08-2020 al 25-09-2020					
Comune	max	min	med	Porzione comunale interessata	Media 5 anni
San Martino di Venezze	56	36	46	80%	76
Sienta	64	40	47	90%	78
Taglio di Po	129	39	67	45%	84
Trecenta	81	41	53	25%	70
Villadose	61	38	47	85%	79
Villanova del Ghebbo	70	29	46	70%	82
Villanova Marchesana	50	32	39	100%	77