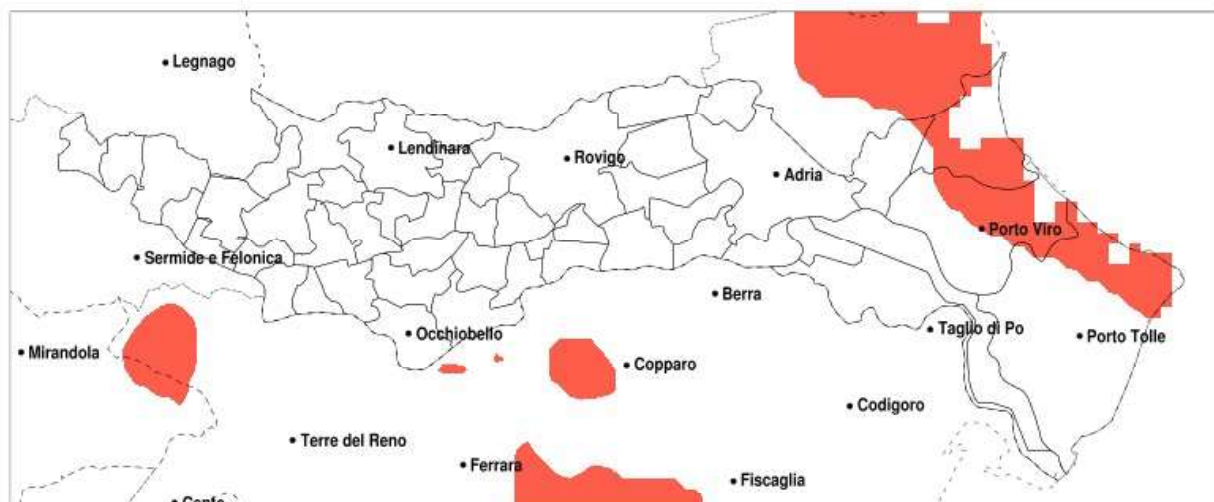


SERVIZIO DI ALERT EX-POST

Vento forte nella Provincia di Rovigo del 27-09-2020

Mappa della Provincia con evidenziati eventuali superamenti della soglia (in rosso)



meteoleaks®

Meteoleaks è l'app che rende accessibili a tutti i dati meteo veri, storici e in tempo reale.
www.meteoleaks.com



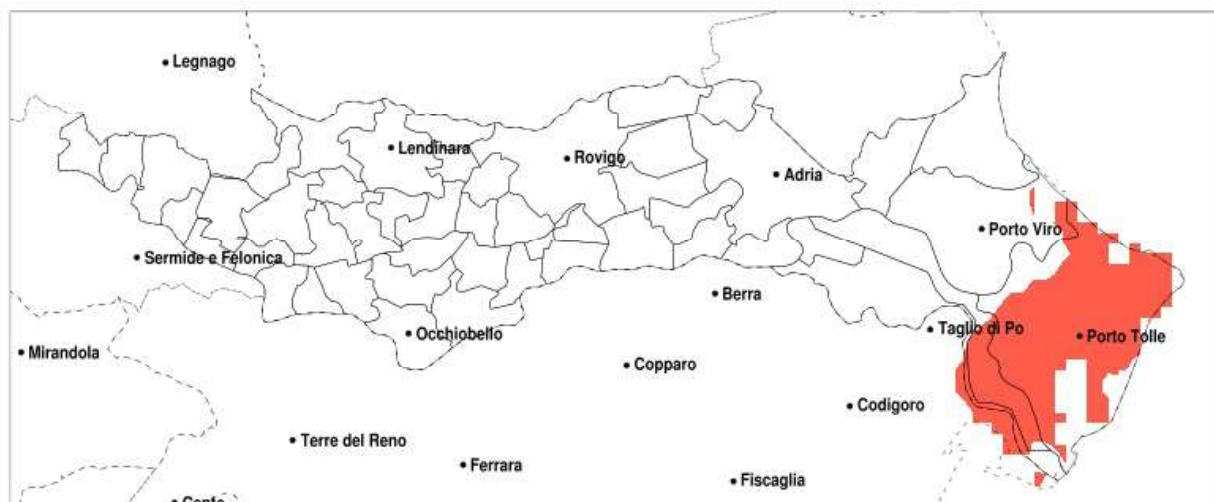
Sistema di gestione certificato ISO 9001:2015 per l'Erogazione di servizi meteorologici professionali.

Raffica massima del vento (m/s) del 27-09-2020				
Comune	max	min	med	Porzione comunale interessata
Loreo	16	11	12	25%
Porto Tolle	15	11	13	25%
Porto Viro	16	11	13	40%
Rosolina	16	12	14	80%

SERVIZIO DI ALERT EX-POST

Eccesso di pioggia in 10 giorni nella Provincia di Rovigo del 27-09-2020

Mappa della Provincia con evidenziati eventuali superamenti della soglia (in rosso)



meteoleaks®

Meteoleaks è l'app che rende accessibili a tutti i dati meteo veri, storici e in tempo reale.
www.meteoleaks.com



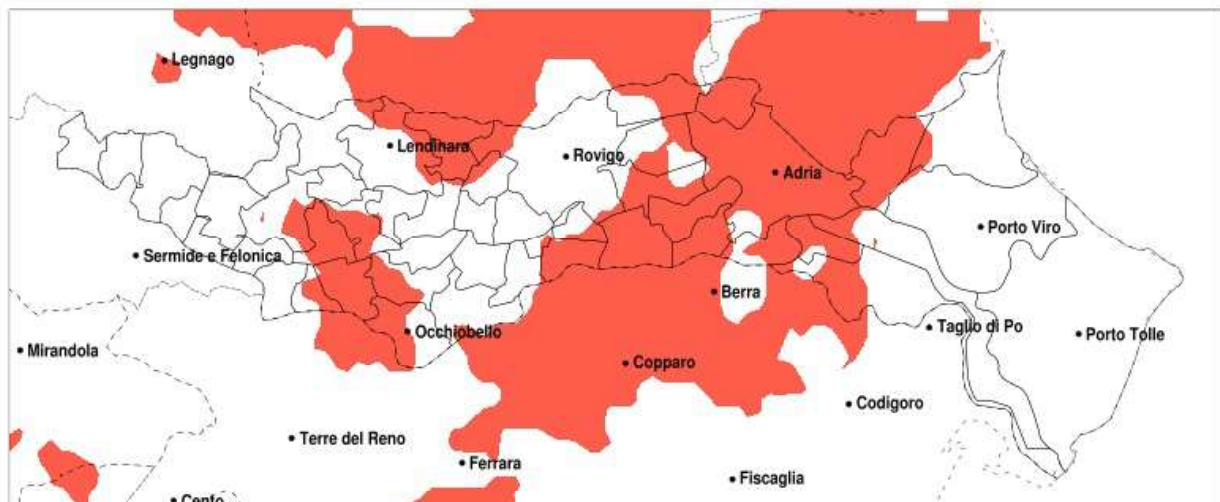
Sistema di gestione certificato ISO 9001:2015 per l'Erogazione di servizi meteorologici professionali.

Precipitazione in 10 giorni (mm) dal 18-09-2020 al 27-09-2020					
Comune	max	min	med	Porzione comunale interessata	Media 5 anni
Ariano nel Polesine	105	19	46	20%	21
Porto Tolle	140	47	96	75%	27
Taglio di Po	117	15	55	30%	22

SERVIZIO DI ALERT EX-POST

Siccità nella Provincia di Rovigo del 27-09-2020

Mappa della Provincia con evidenziati eventuali superamenti della soglia (in rosso)



meteoleaks®

Meteoleaks è l'app che rende accessibili a tutti i dati meteo veri, storici e in tempo reale.
www.meteoleaks.com



Sistema di gestione certificato ISO 9001:2015 per l'Erogazione di servizi meteorologici professionali.

Siccità (mm) dal 29-08-2020 al 27-09-2020					
Comune	max	min	med	Porzione comunale interessata	Media 5 anni
Adria	60	34	47	90%	78
Badia Polesine	94	37	66	20%	77
Bagnolo di Po	67	40	48	60%	72
Bosaro	72	46	57	25%	77
Canaro	75	44	59	30%	81
Canda	82	42	59	30%	72
Castelguglielmo	72	40	54	45%	75
Ceregnano	67	42	51	65%	78
Corbola	65	46	54	80%	84
Costa di Rovigo	77	32	58	40%	79
Crespino	58	37	45	90%	78
Fiesso Umbertiano	72	40	57	40%	80
Fratia Polesine	74	37	59	30%	79
Gaiba	65	42	50	60%	75
Gavello	60	42	47	90%	77
Guarda Veneta	66	37	48	70%	78
Lendinara	82	31	55	45%	80
Loreo	70	40	49	75%	77
Lusia	70	28	40	90%	82
Occhiobello	80	45	58	55%	85
Papozze	65	46	53	70%	82
Pettorazza Grimani	55	34	44	90%	77
Pincara	74	45	61	25%	78
Polesella	72	41	55	30%	75
Pontecchio Polesine	68	41	52	55%	79
Rosolina	126	44	67	30%	83
Rovigo	85	28	54	40%	78
San Bellino	72	43	58	25%	77
San Martino di Venezze	62	35	49	60%	76
Sienta	64	40	48	85%	78
Taglio di Po	156	46	83	25%	84
Trecenta	81	42	54	25%	70
Villadose	62	43	51	55%	79

Precipitazione in 30 giorni (mm) dal 29-08-2020 al 27-09-2020					
Comune	max	min	med	Porzione comunale interessata	Media 5 anni
Villanova del Ghebbo	70	30	47	65%	82
Villanova Marchesana	60	41	47	85%	76